ORBIS
ORBISYSTEMS

ORBISMAP

ГЕОИНФОРМАЦИОННАЯ ПЛАТФОРМА

orbismap.com

ORBIS
ORBISYSTEMS

Геоинформационная платформа ORBISMap

Современная геоинформационная платформа для визуализации, хранения и управления пространственными данными в сети Интернет.

Входит в реестр отечественного программного обеспечения.

ORBIS
ORBISYSTEMS

Геоинформационная платформа ORBISMap

Позволяет создавать тематические геопорталы и визуализировать различные наборы данных.

Предоставляет широкие возможности по настройке и кастомизации конечных картографических проектов.

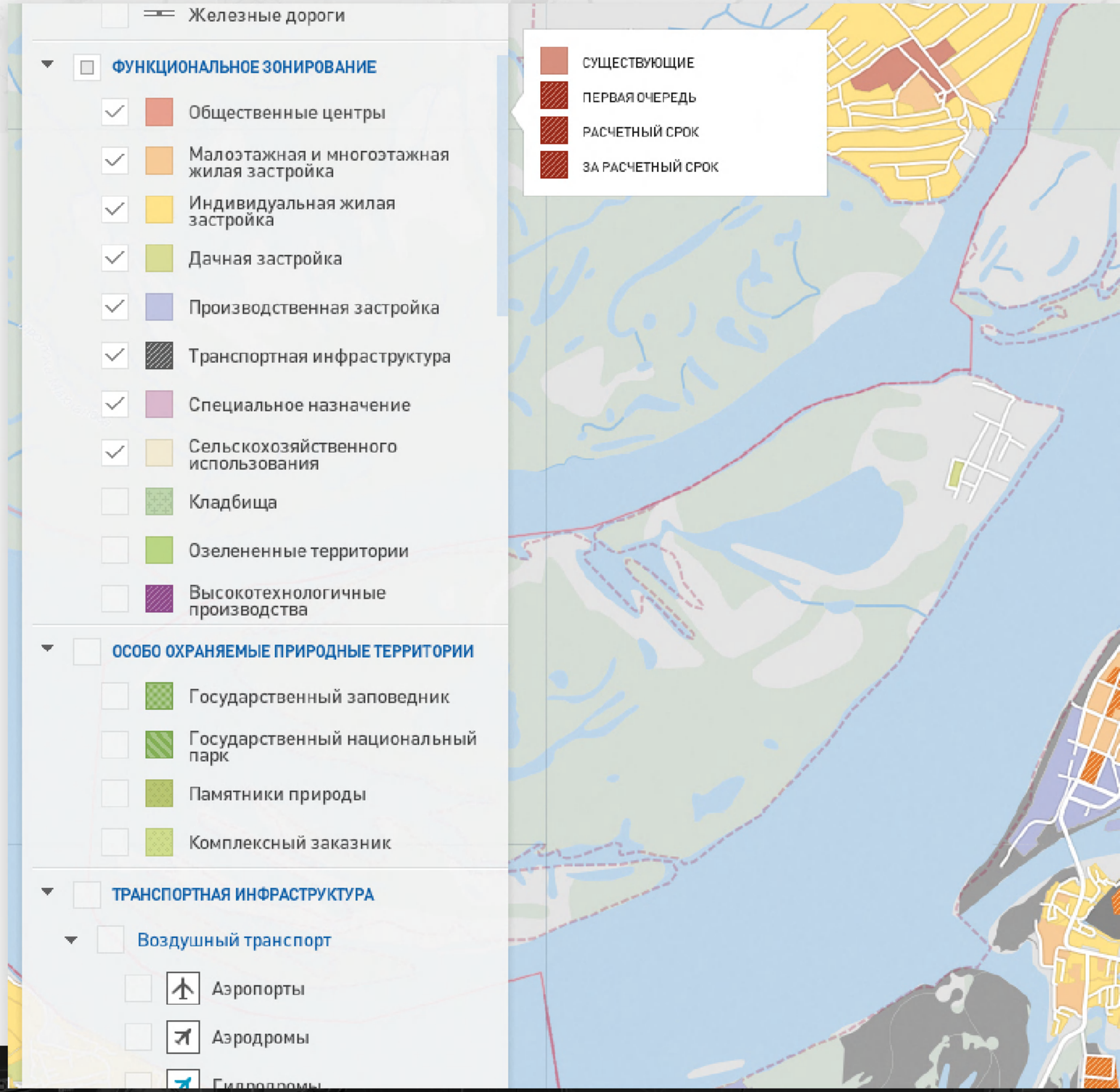

ORBIS
ORBISYSTEMS

Управление данными

Удобный импорт и экспорт данных основных картографических форматов.

Импорт и экспорт файлов Microsoft Excel.

Просто перетащите файл с данными в окно браузера и начинайте работу с ними.

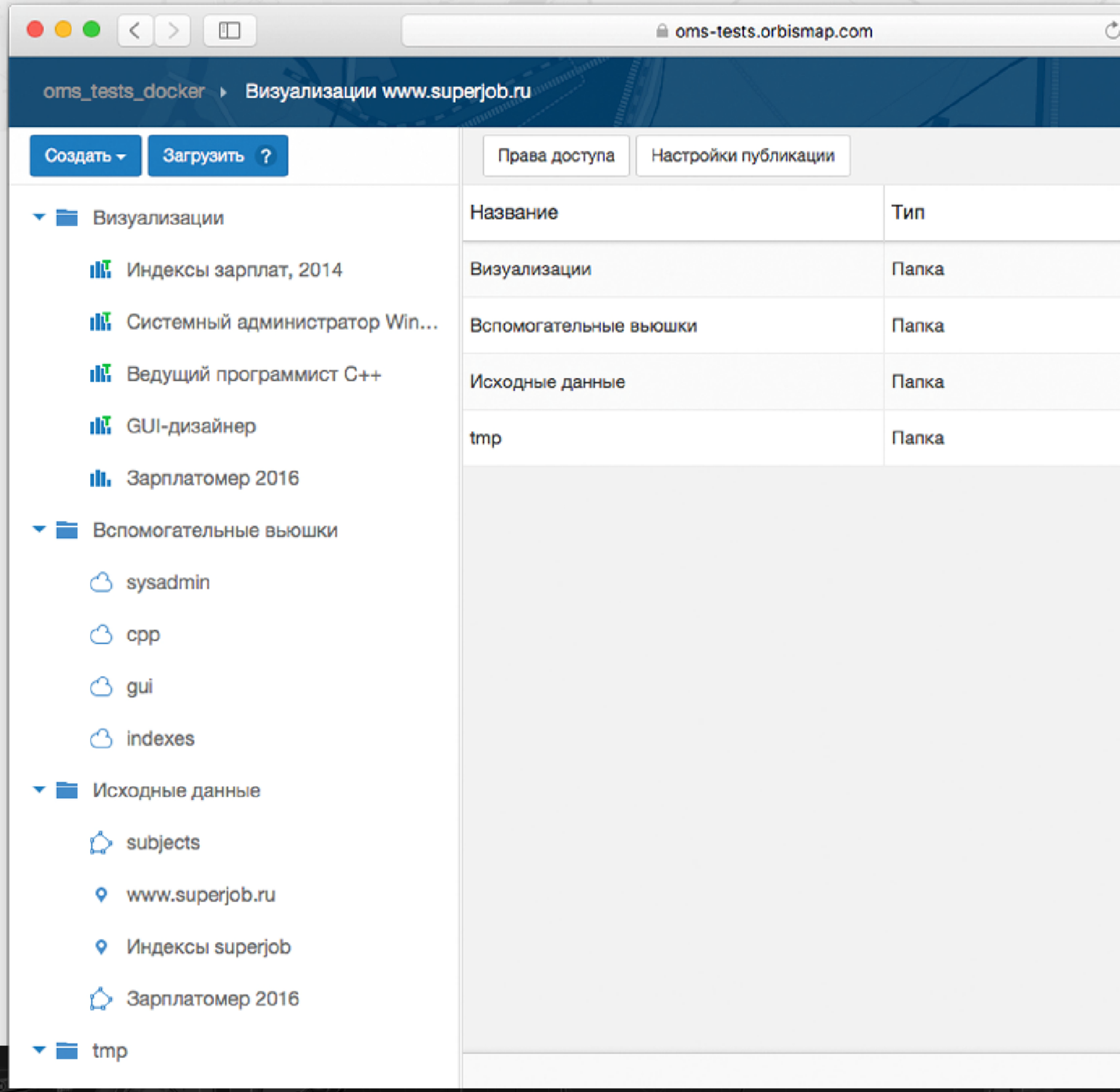

Управление данными

* дерево слоев,
* редактирование данных после импорта,
* редактор структур,
* настройка стилей,
* редактор геометрии,
* управление геоданными,
* фильтры и виртуальные слои,
* привязка медиаданных и документов к объектам

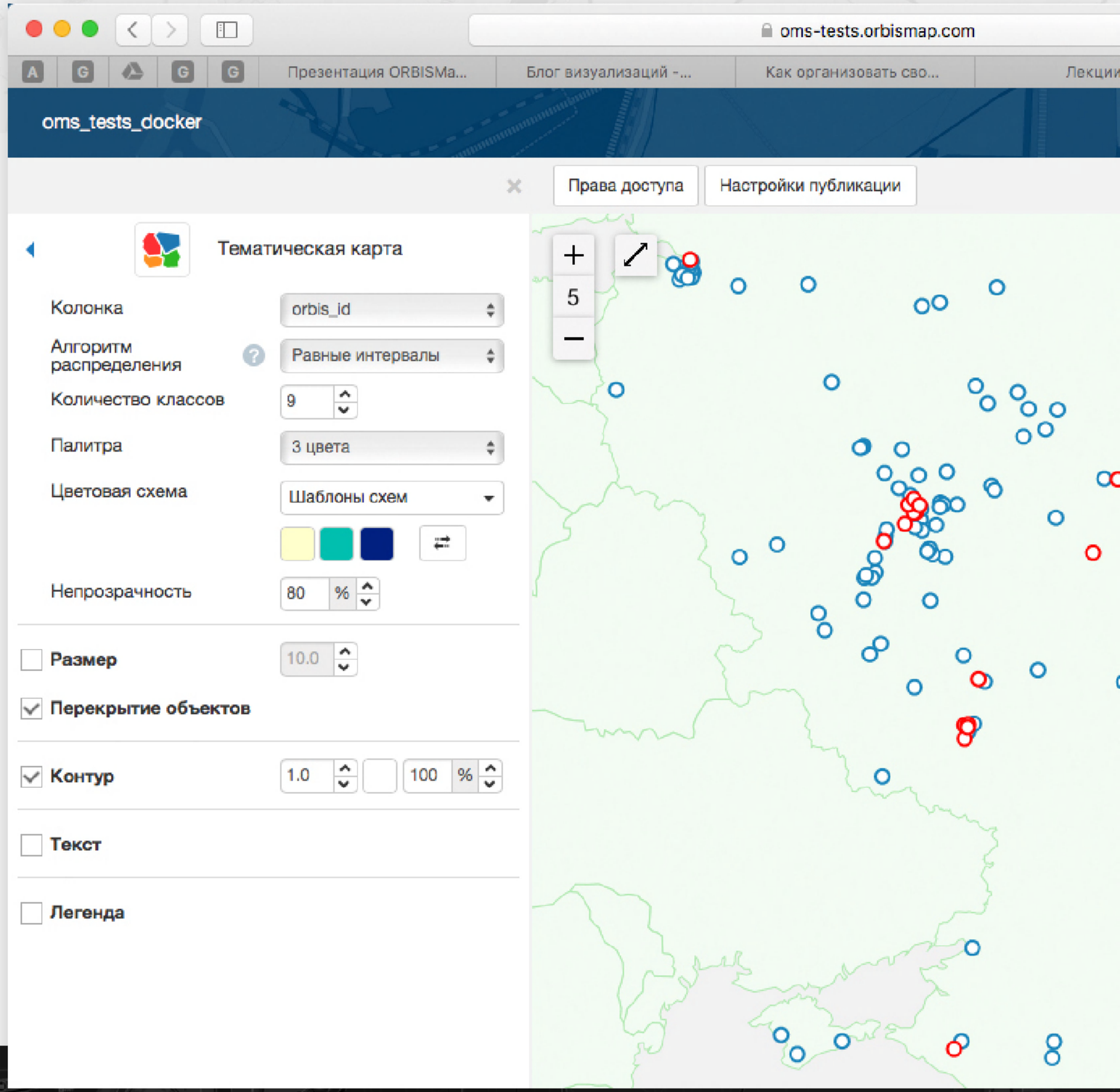

ORBIS
ORBISYSTEMS

Визуализация

* отображение аналитических и статистических данных на картах,
* динамическая легенда,
* кластеризация объектов,
* точечные объекты и маркеры,
* библиотека иконок,
* конструктор стилей.

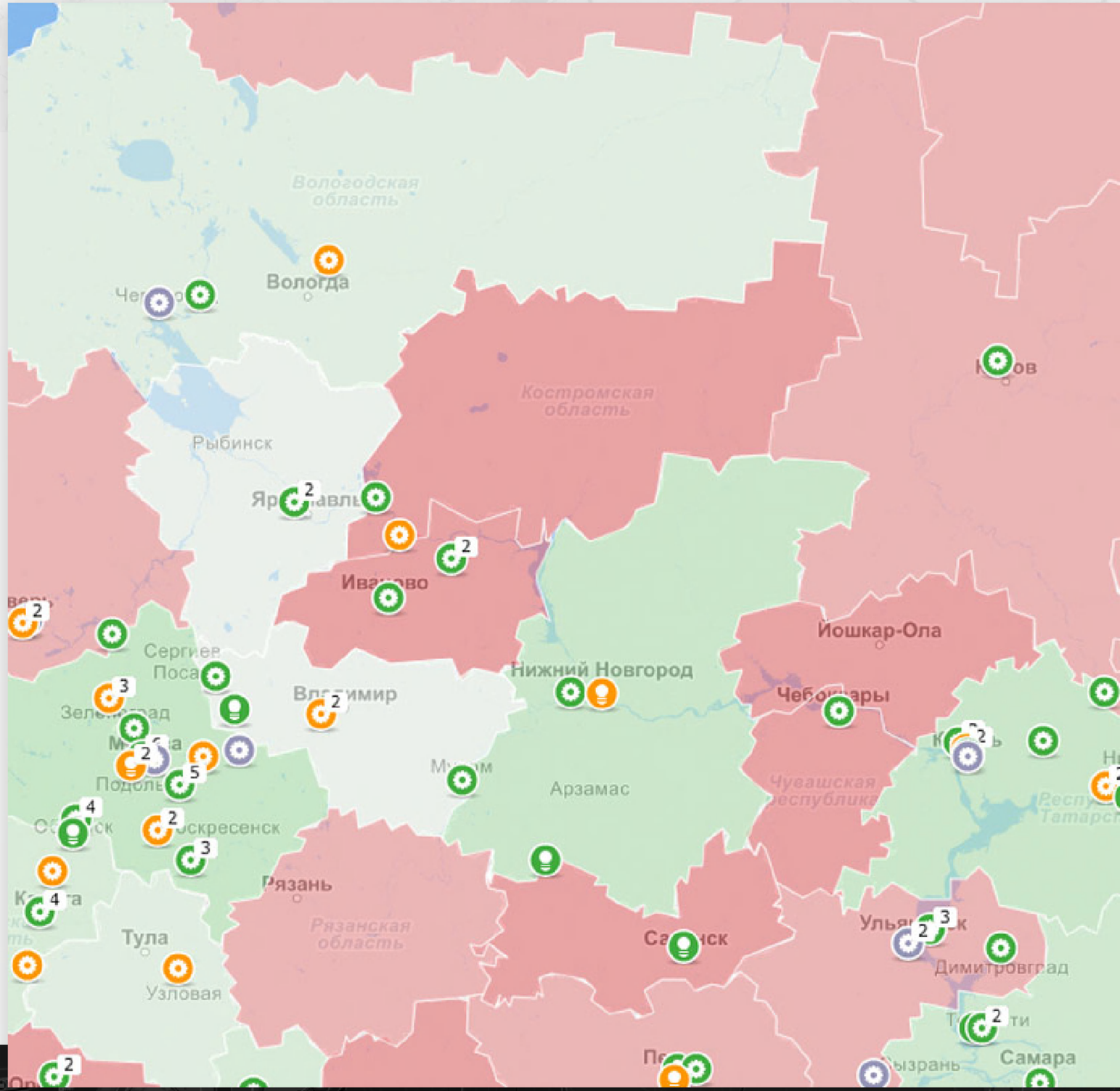

ORBIS
ORBISYSTEMS

Визуализация

* заливки, изолинии, тепловая карта (heat map)

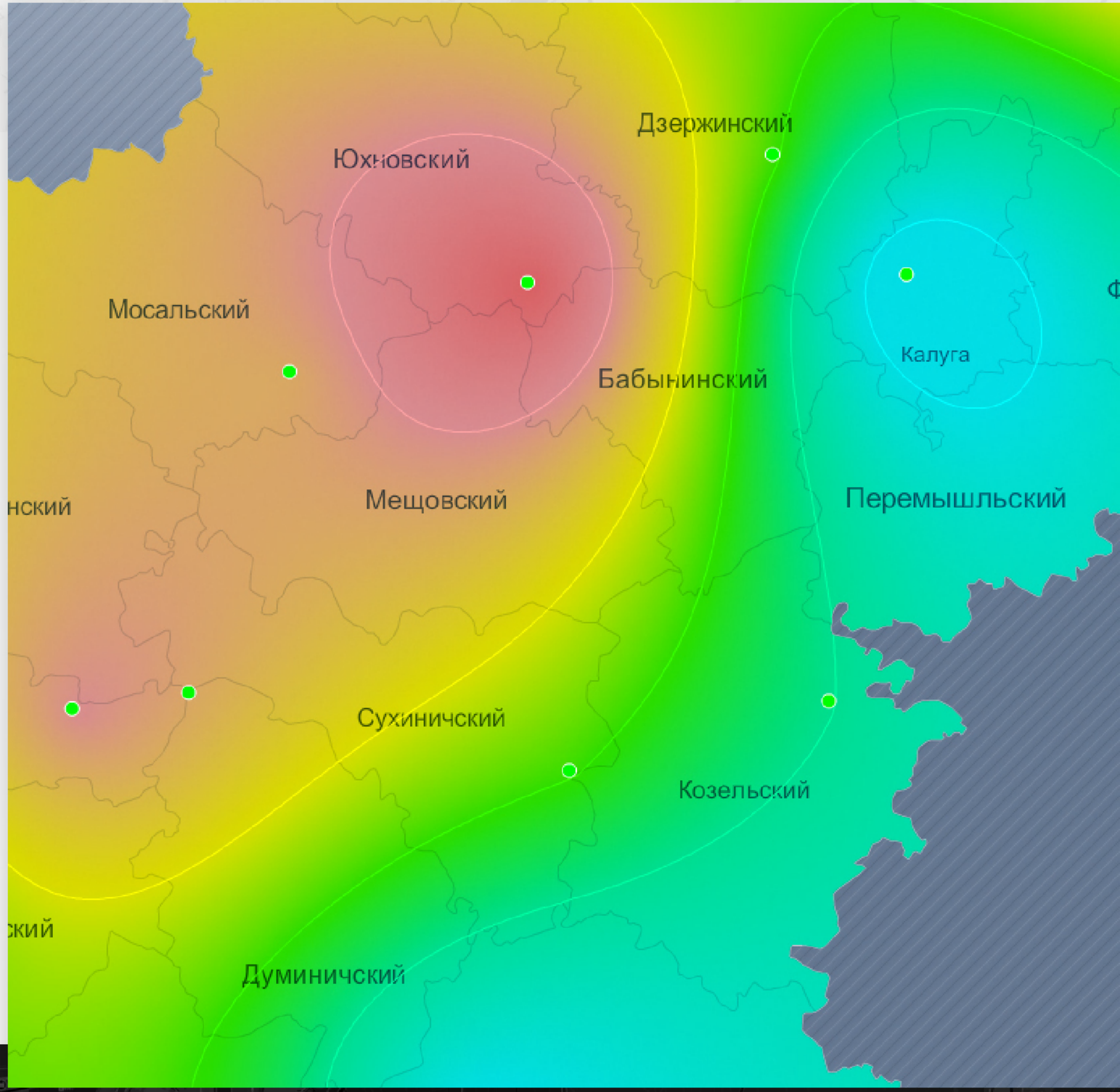

old.admoblkaluga.ru/ecology/

ORBIS
ORBISYSTEMS

Визуализация

* тематическая карта

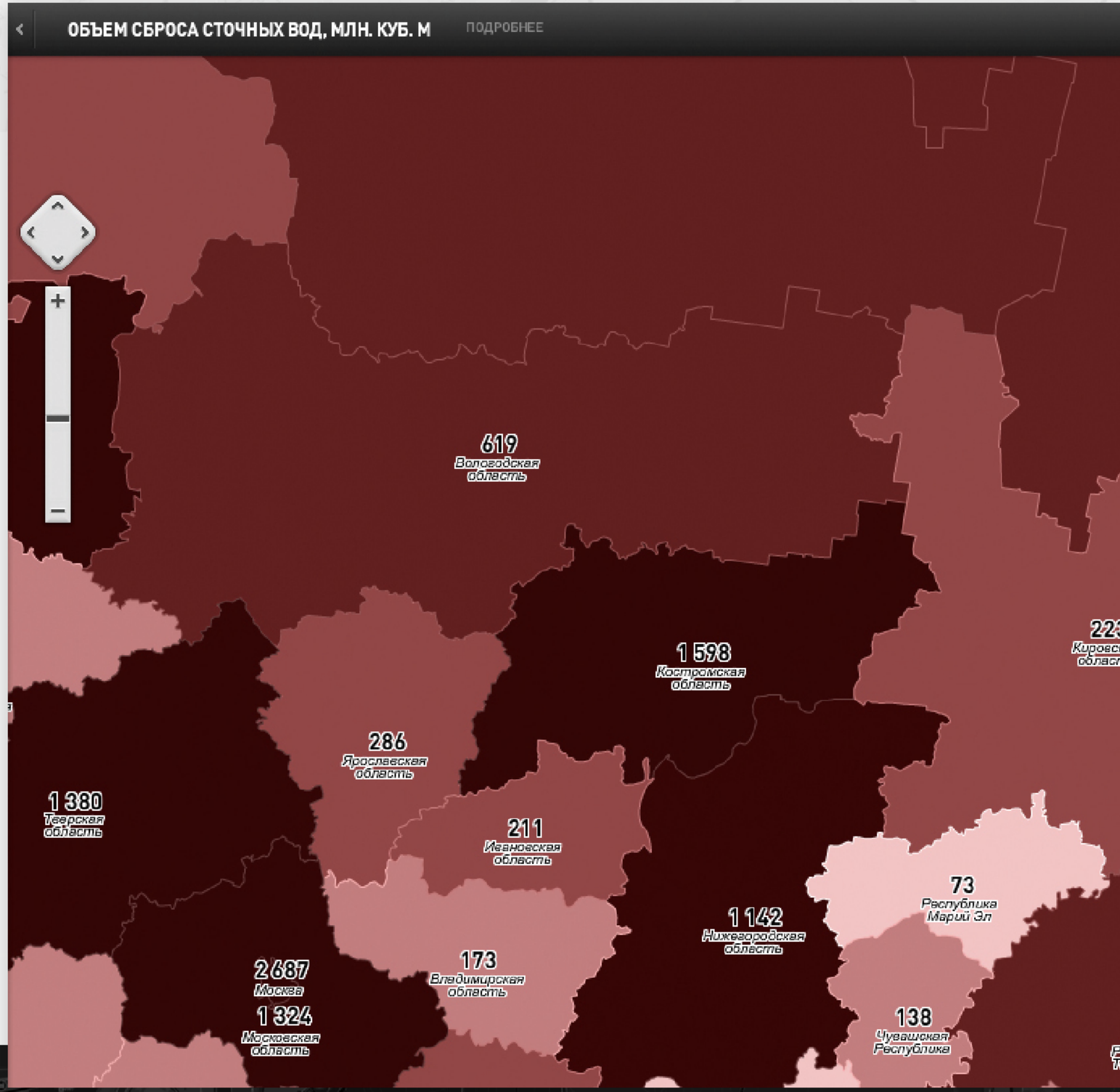

ORBIS
ORBISYSTEMS

Визуализация

* пузырьковые диаграммы.

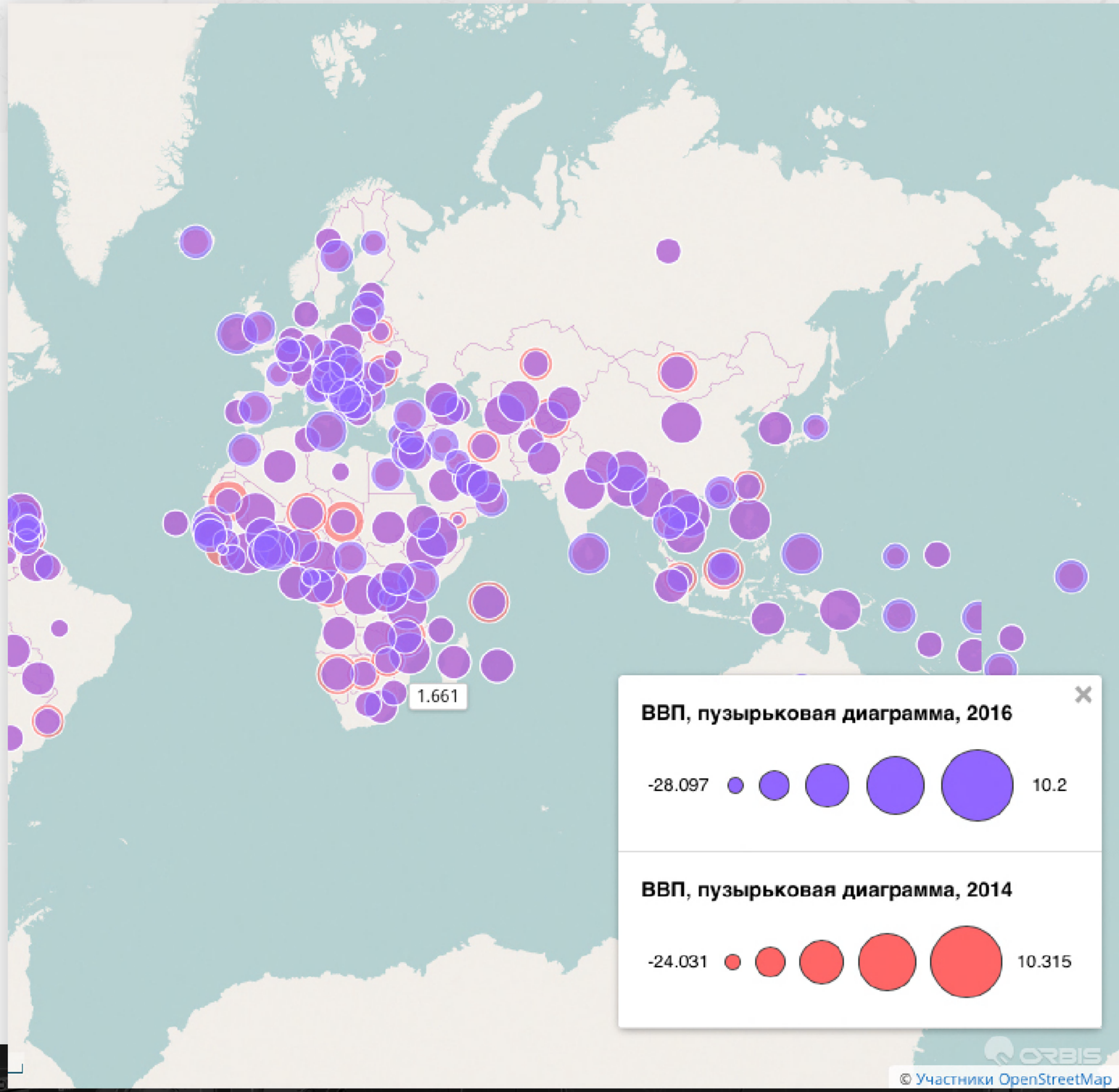

ORBIS
ORBISYSTEMS

Визуализация

* графики и диаграммы на карте,
* удобный конструктор визуализаций.

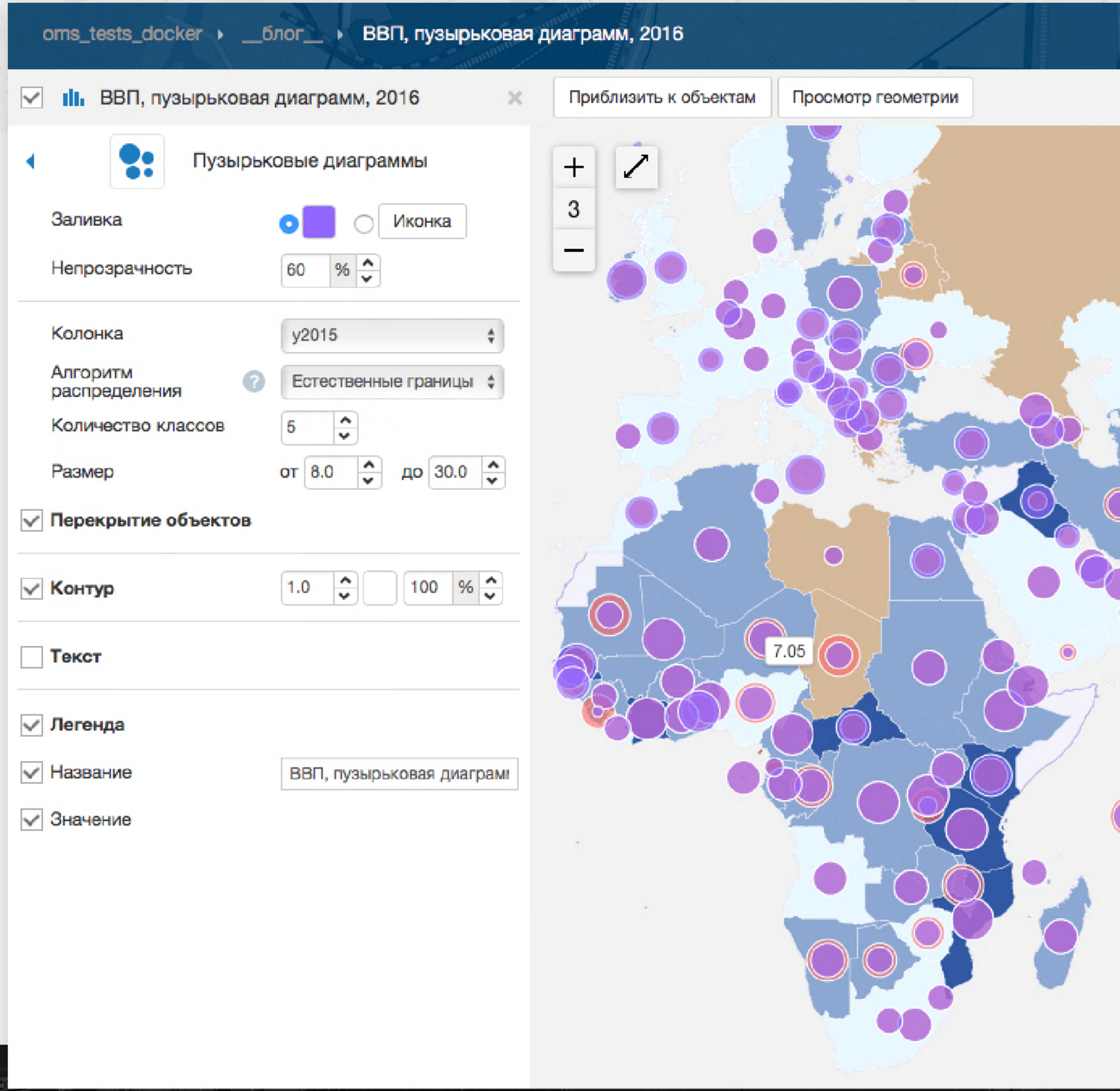

Публикация карт

* быстрая публикация загруженных данных,
* конструктор публикаций с виджетами.

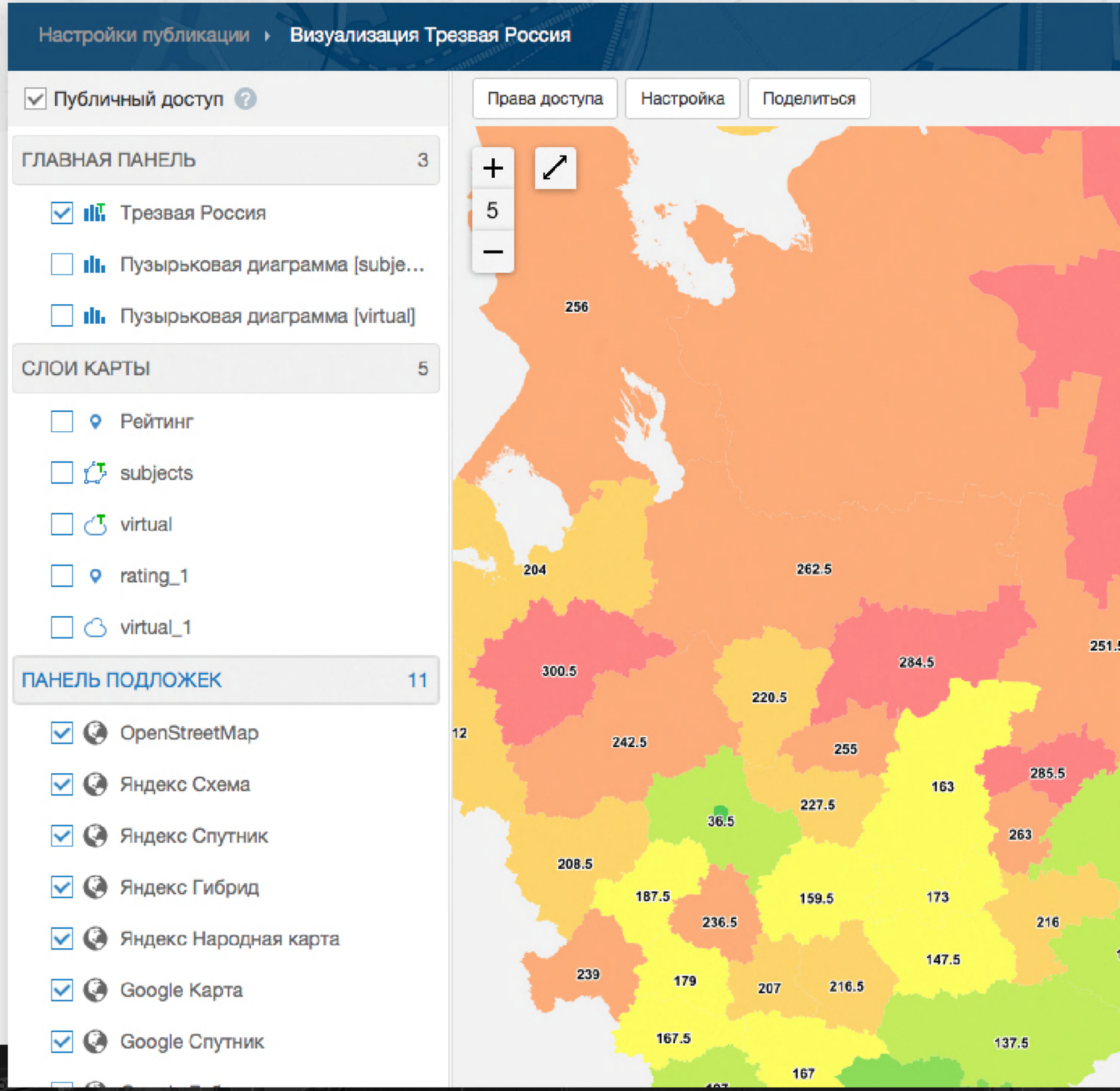

ORBIS
ORBISYSTEMS

Публикация карт

* выбор предустановленной темы интерфейса.

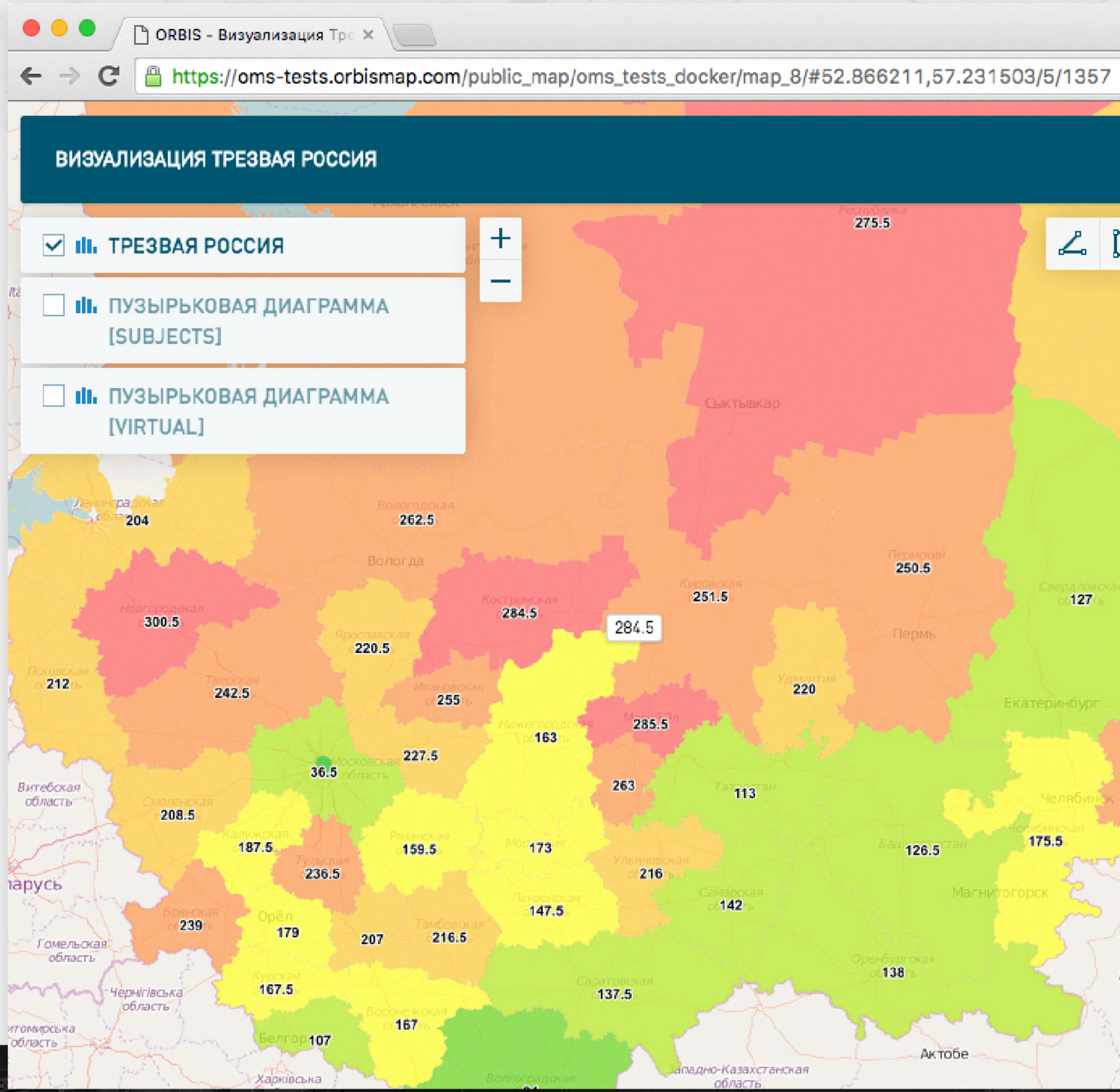

ORBIS
ORBISYSTEMS

Публикация карт

* возможность доработки интерфейса и изменения исходного кода.

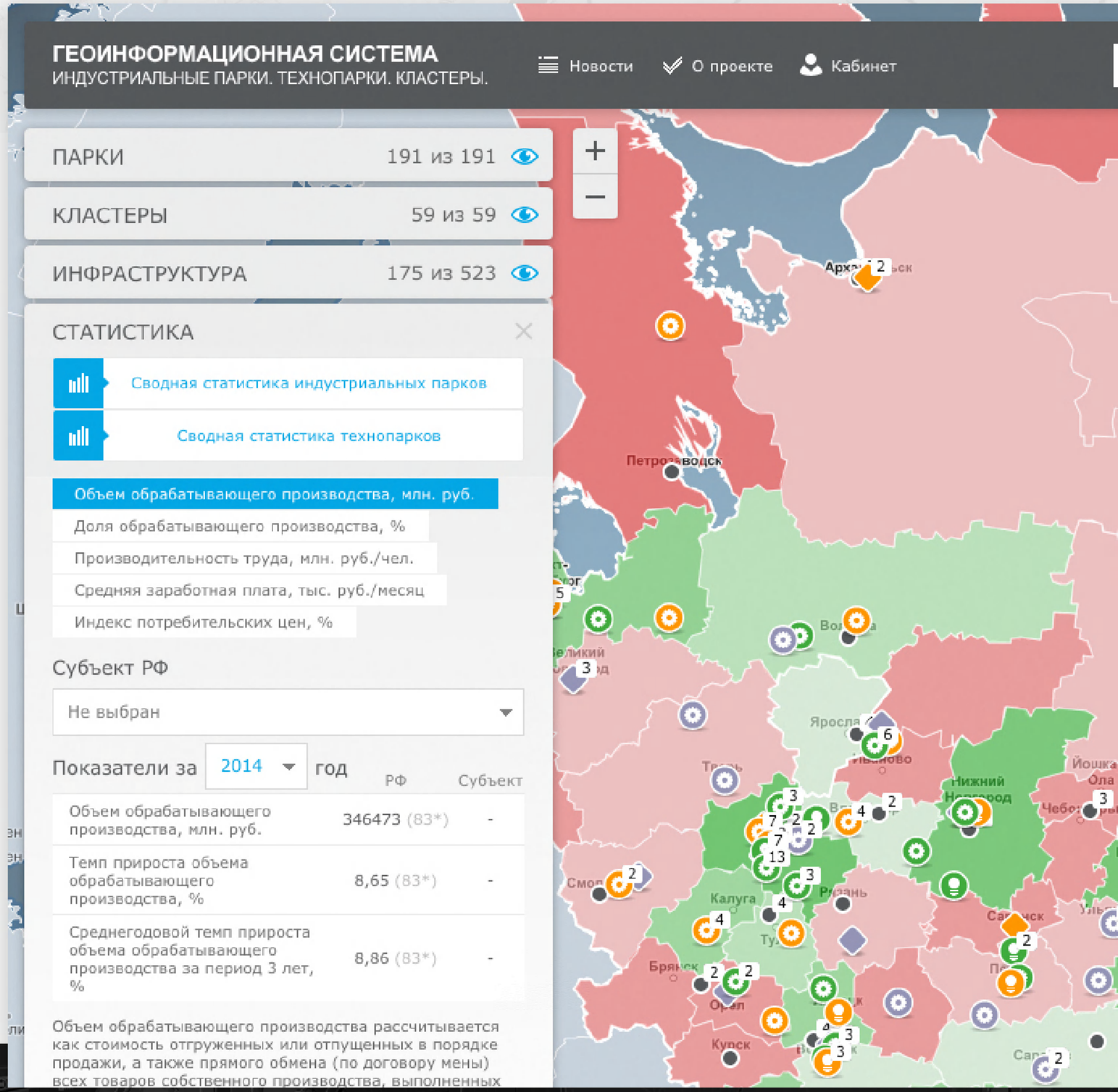

Публикация карт

* подключение внешних картографических сервисов.

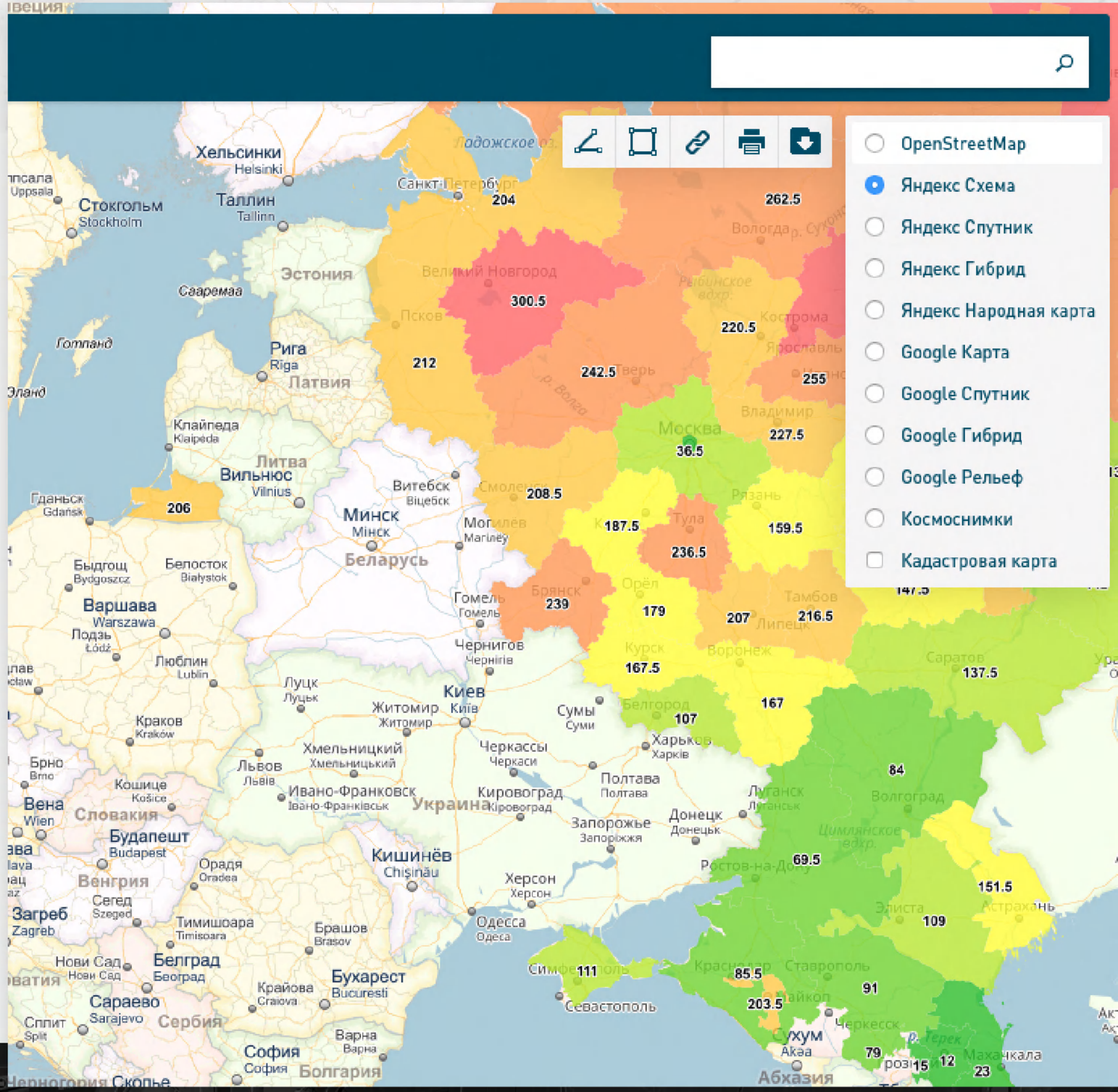

ORBIS
ORBISYSTEMS

Публикация карт

* адаптивные интерфейсы под мобильные устройства (iOS, Android).

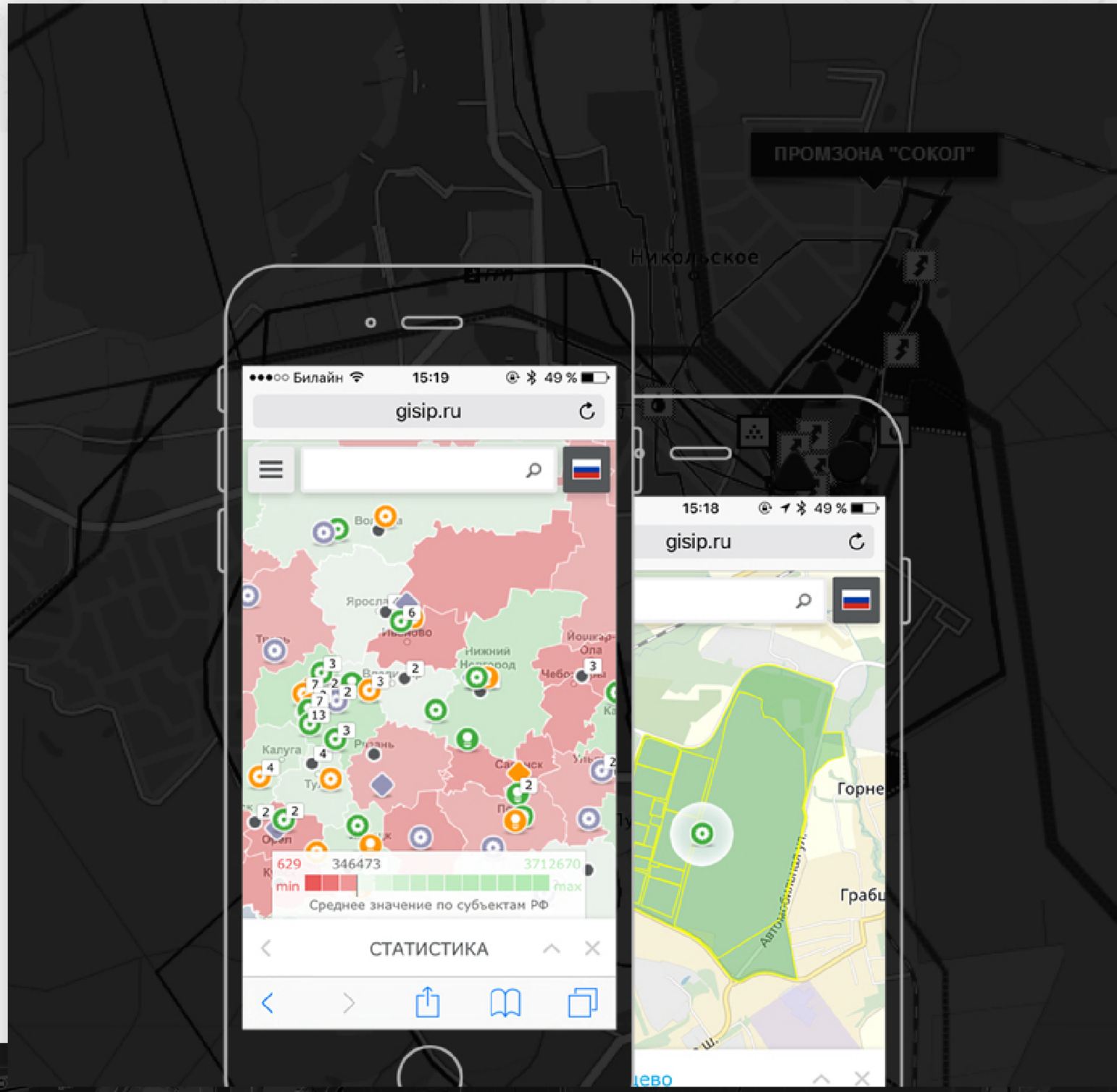

Публикация карт

* измерение расстояний и площадей,
* формирование ссылки на видимую область карты,
* печать карты,
* сохранение изображения видимой области карты,
* сервис геопоиска.

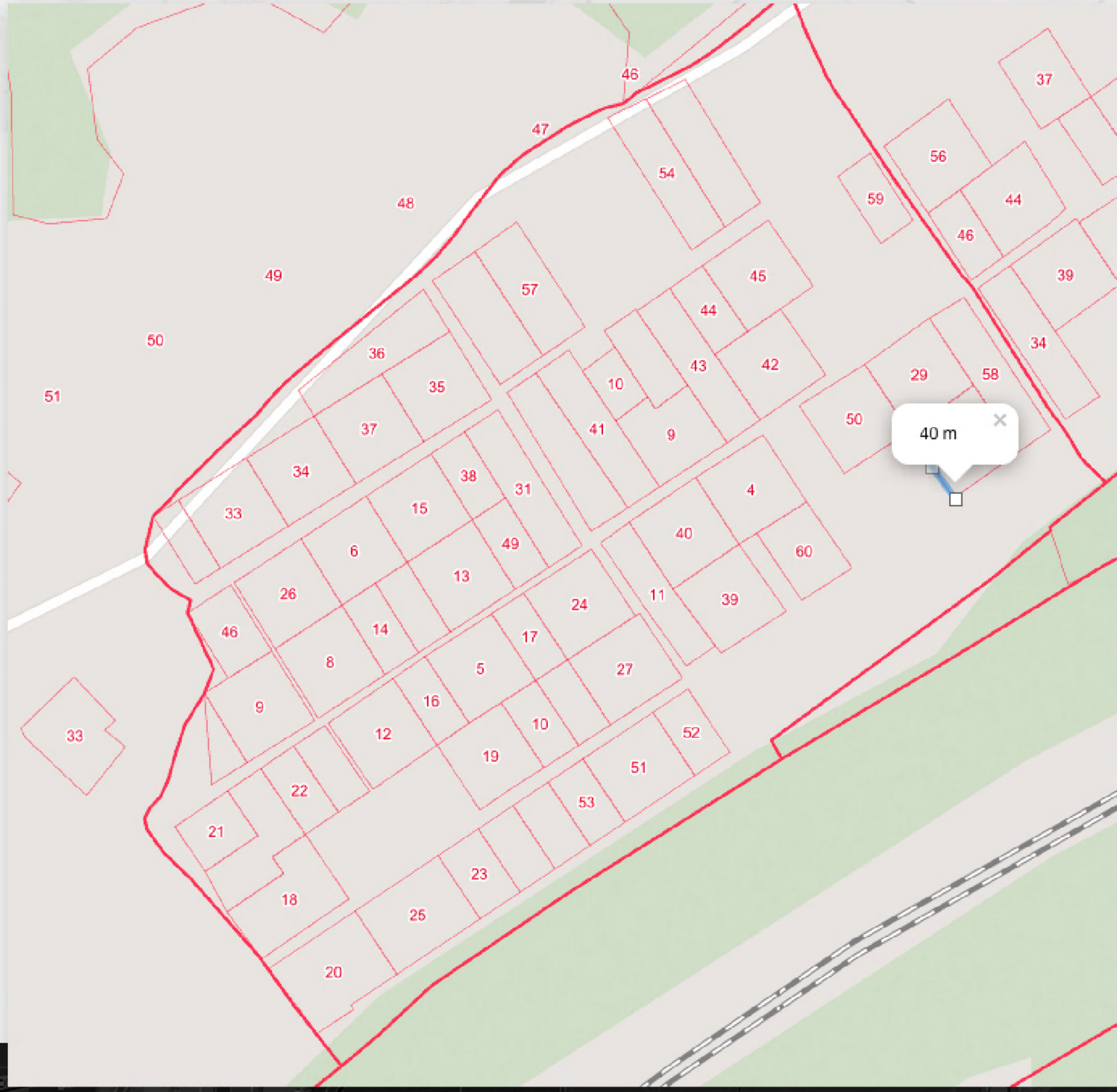

ORBIS
ORBISYSTEMS

Локализация и мультиязычность

* широкие возможности настройки локализации названий и значений,
* мультиязычность интерфейса создаваемых проектов.

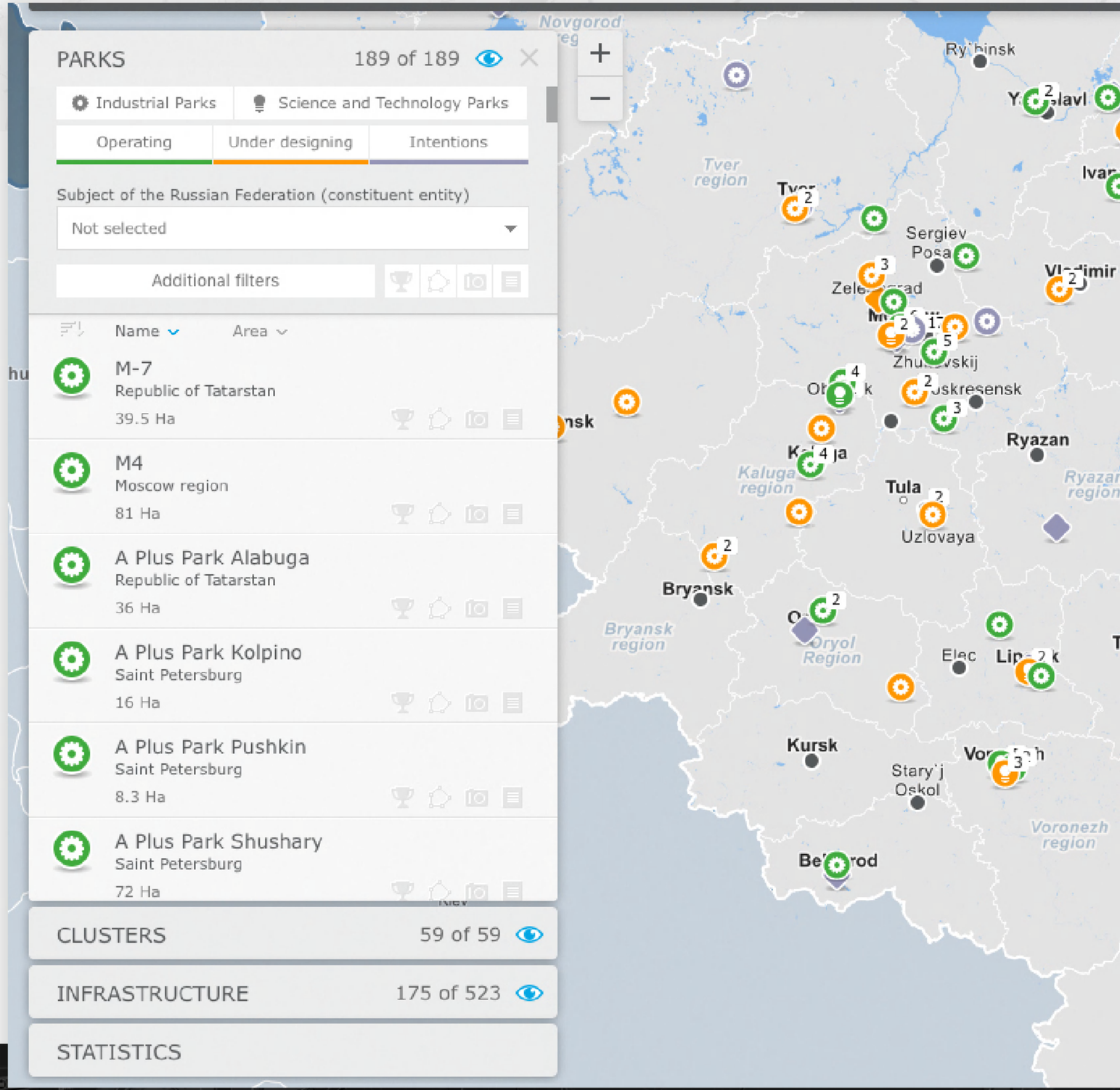

Управление пользователями и правами

* разграничение прав доступа по типам пользователей: администратор, редактор, читатель,
* возможность настройки прав доступа к отдельным данным и элементам карты.

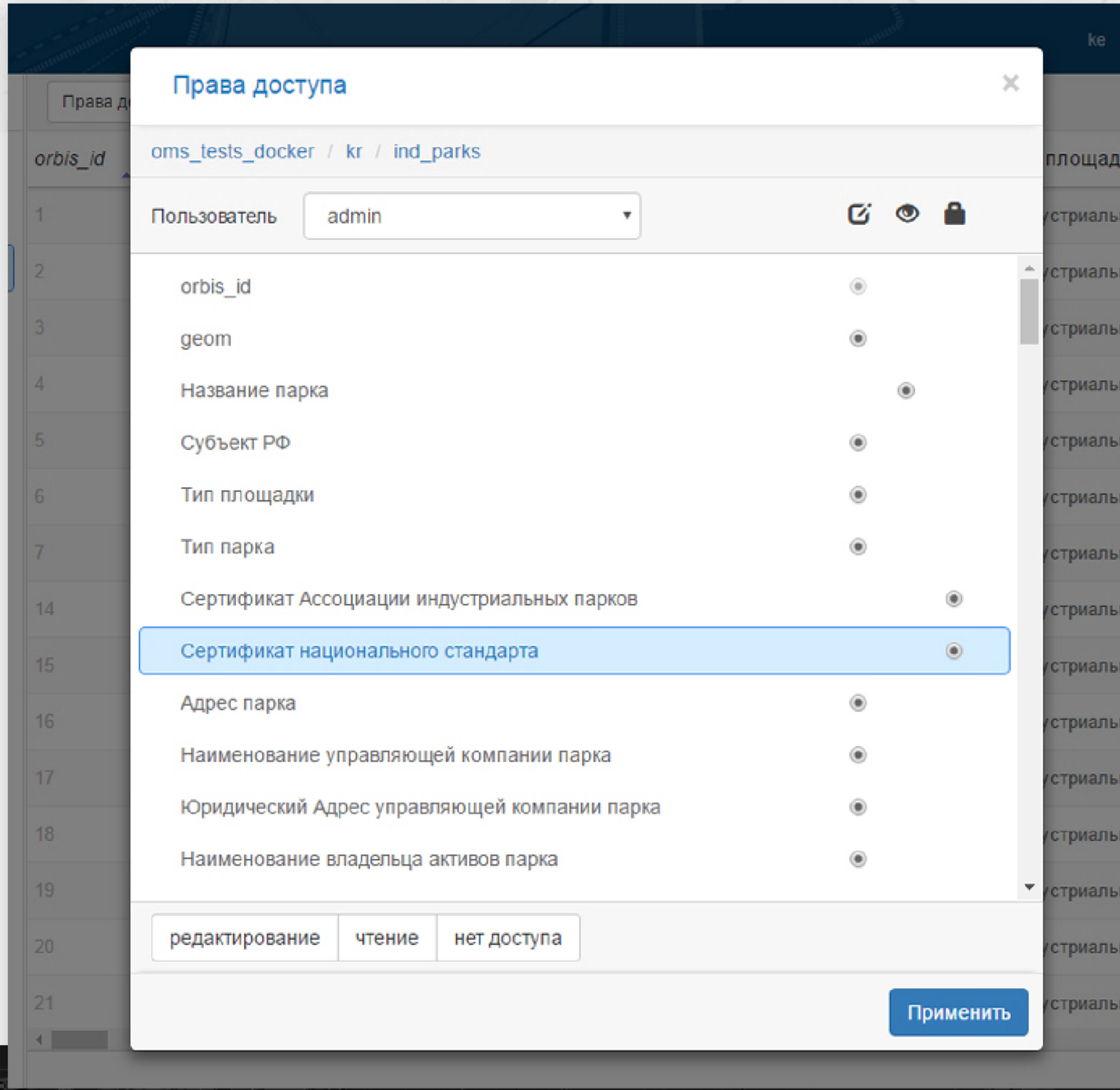

ORBIS
ORBISYSTEMS

Производительность

* работа с большими объемами геоданных,
* быстрый картографический веб-сервер,
* масштабируемость системы на несколько серверов,
* обработка 1000 одновременных пользователей на один сервер.

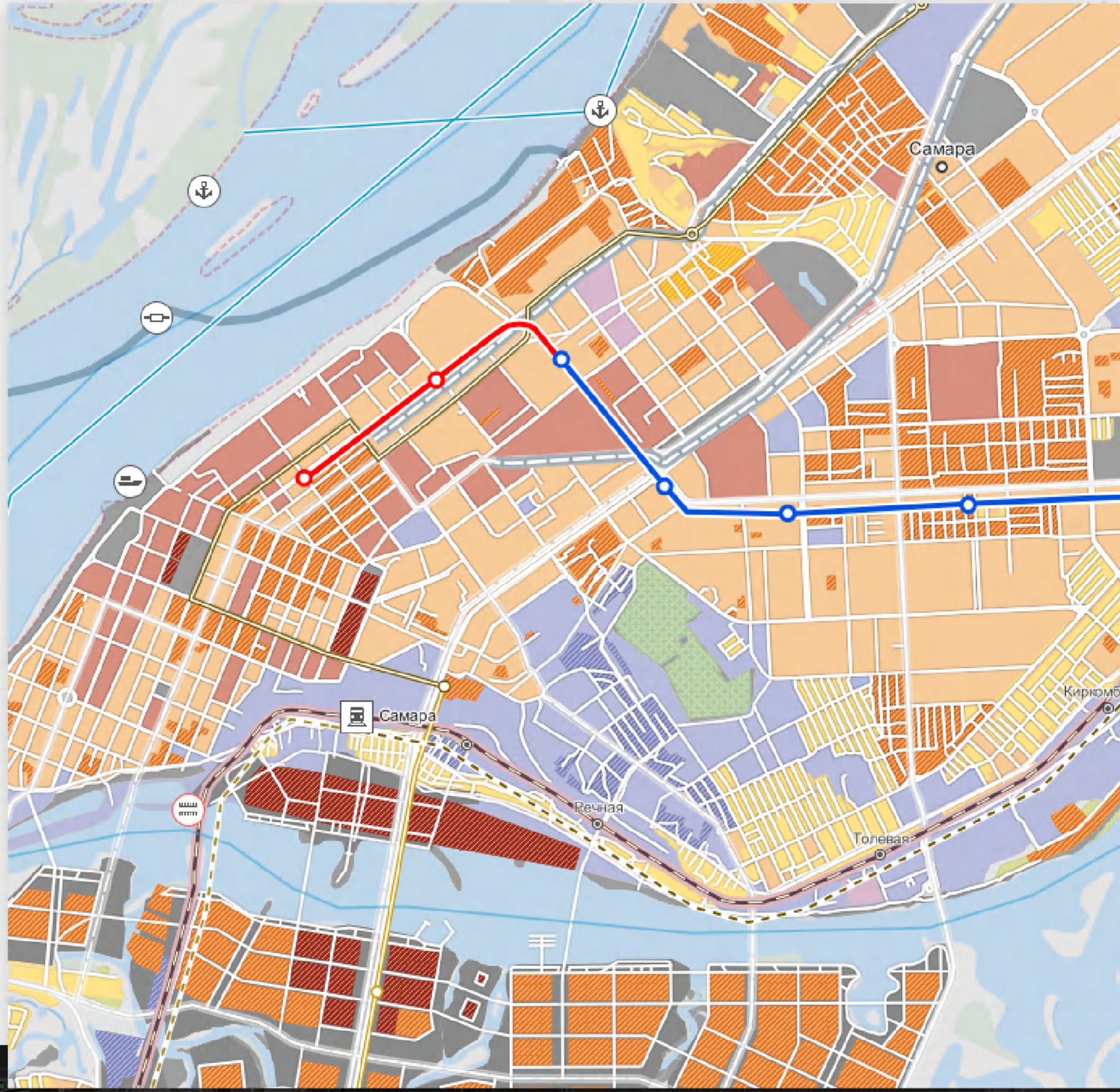

Интеграция и внедрение

Инфраструктура для размещения системы:

* на серверах Заказчика,
* в облаке (AWS Cloud, Selectel VPC),
* на выделенных серверах ORBIS.

ORBIS
ORBISYSTEMS

Развитие и поддержка

* API интерфейс с документацией для развития и поддержки системы сторонними разработчиками,
* автоматическая система обновлений платформы,
* подробная документация docs.orbismap.com

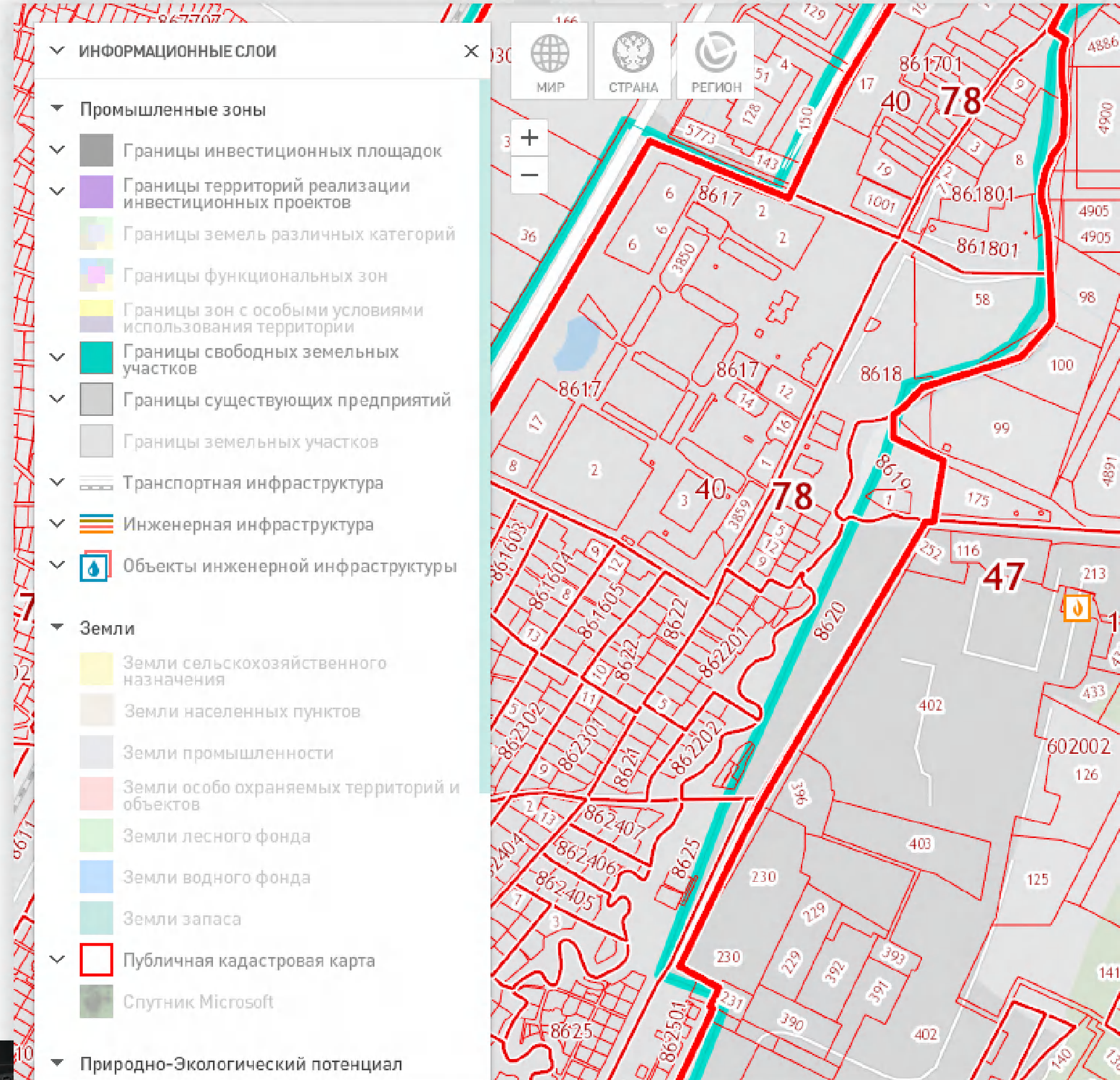

map.lenoblinvest.ru

ORBIS
ORBISYSTEMS

Контакты

+7 (495) 509 69 56

www.orbisystems.ru
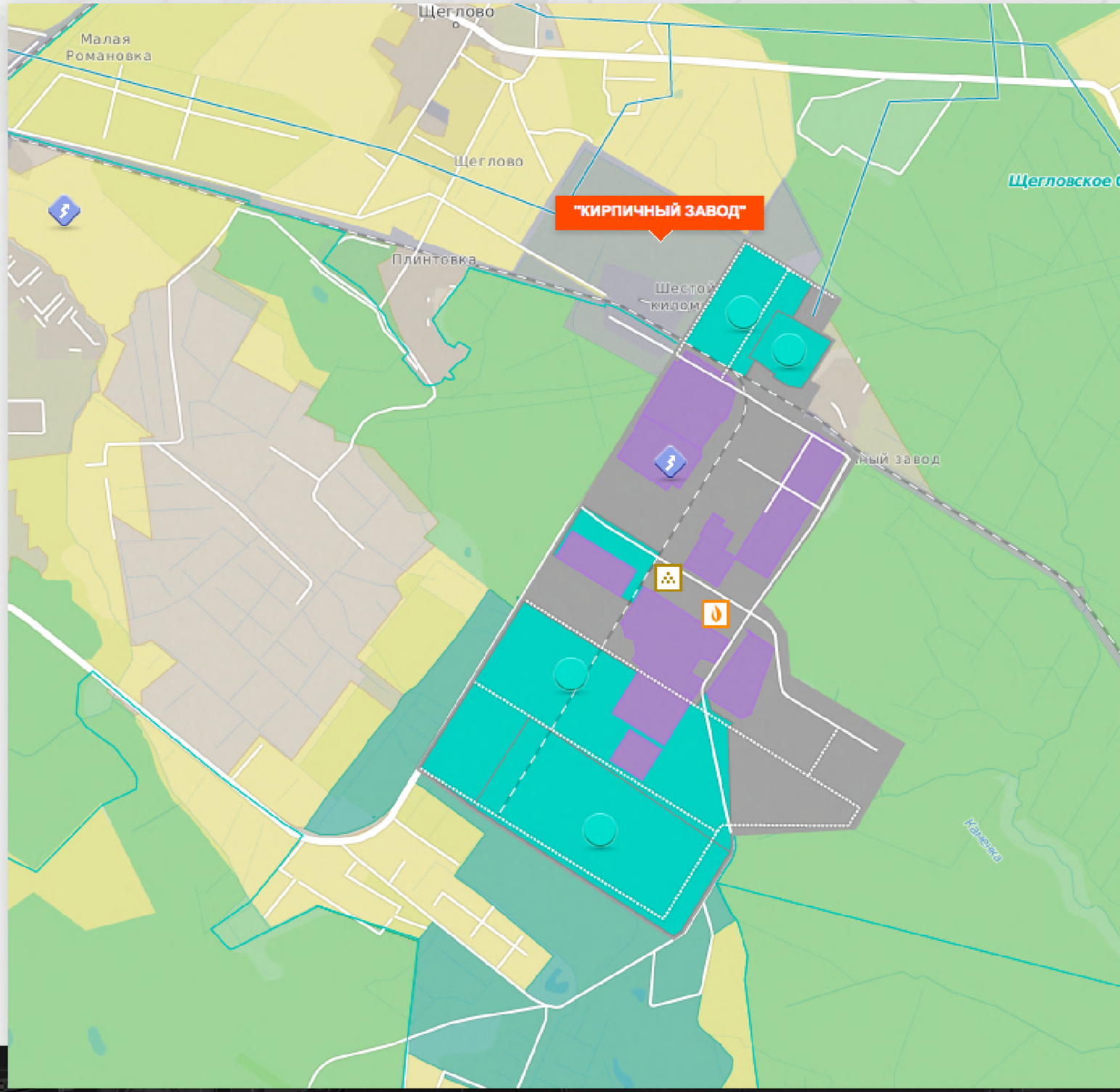
Запрос на демонстрационный доступ присылайте на почту info@orbisystems.ru